


Oddaję w wasze ręce słownik pojęć spotykanych na imprezach i trasach na orientację. Jako zaawansowani orientaliści spotkaliście się już z większością z nich, ale na przygotowanej trasie TZ przyda się być może powtórka. Trasa składa się z wycinków mapy, które należy dopasować. Każdy fragment ma część wspólną z przynajmniej dwoma innymi fragmentami. Fragmenty ze startem i metą są zorientowane, pozostałe obrócone o dowolny kąt. Trzy fragmenty zostały pozbawione części treści, a jeden zlustrowany. Wszystkie opisy, definicje i ilustracje mają charakter edukacyjny i poglądowy. Nie należy się nimi sugerować, choć mogą być pomocne w przejściu trasy. Powodzenia.

Wasz budowniczy
Marcin Stefaniak

Długość trasy: 4200m
Suma podejść: 210m
Ilość PK: 16
Limit czasu: 130 + 35 min
Kolejność dowolna
Skala wycinków: 1:10000

2

DOŁĘK - otwór lub zagłębienie w ziemi charakteryzujący się stromymi krawędziami



15

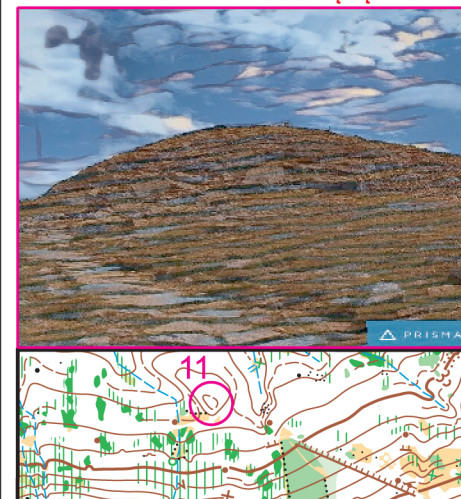
CHARAKTERYSTYCZNE DRZEWO - roślina wieloletnia posiadająca korzeń, pień i koronę oraz wyróżniająca się z otoczenia poprzez swoją wielkość, gatunek lub odosobnienie



4

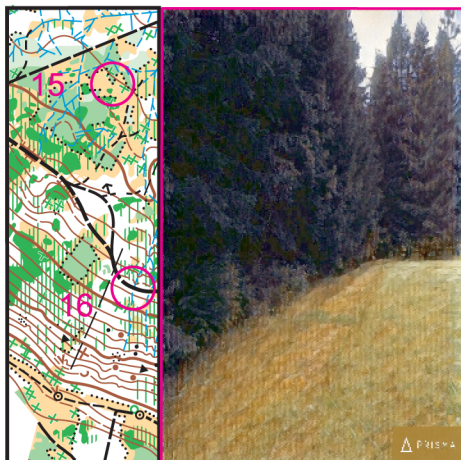
GÓRKA - niewielki obszar wyniesionego gruntu, z którego teren opada w każdym kierunku

UWAGA! FRAGMENT Z USUNIĘTĄ DROŻNIĄ



13

GRANICA KULTUR LEŚNYCH - linia oddzielająca obszary, na których znajdują się różne formacje roślinne np. pole i las, las wysoki i las niski



6

SKARPA - stroma ściana gruntu ukształtowana w sposób naturalny lub sztuczny (np. wykopu lub nasypu)


UWAGA! WYCINEK TYLKO Z RZEŻBĄ TERENU



11


RYNNA ZIEMNA - podłużne zagłębienie w ziemi, nie zawierające wody

UWAGA! FRAGMENT Z USUNIĘTĄ DROŻNIĄ



8

PRZEPUST - budowla, stanowiąca element drogi lub nasypu, służąca do przeprowadzania cieków, szlaków wędrówek zwierząt lub urządzeń technicznych



9